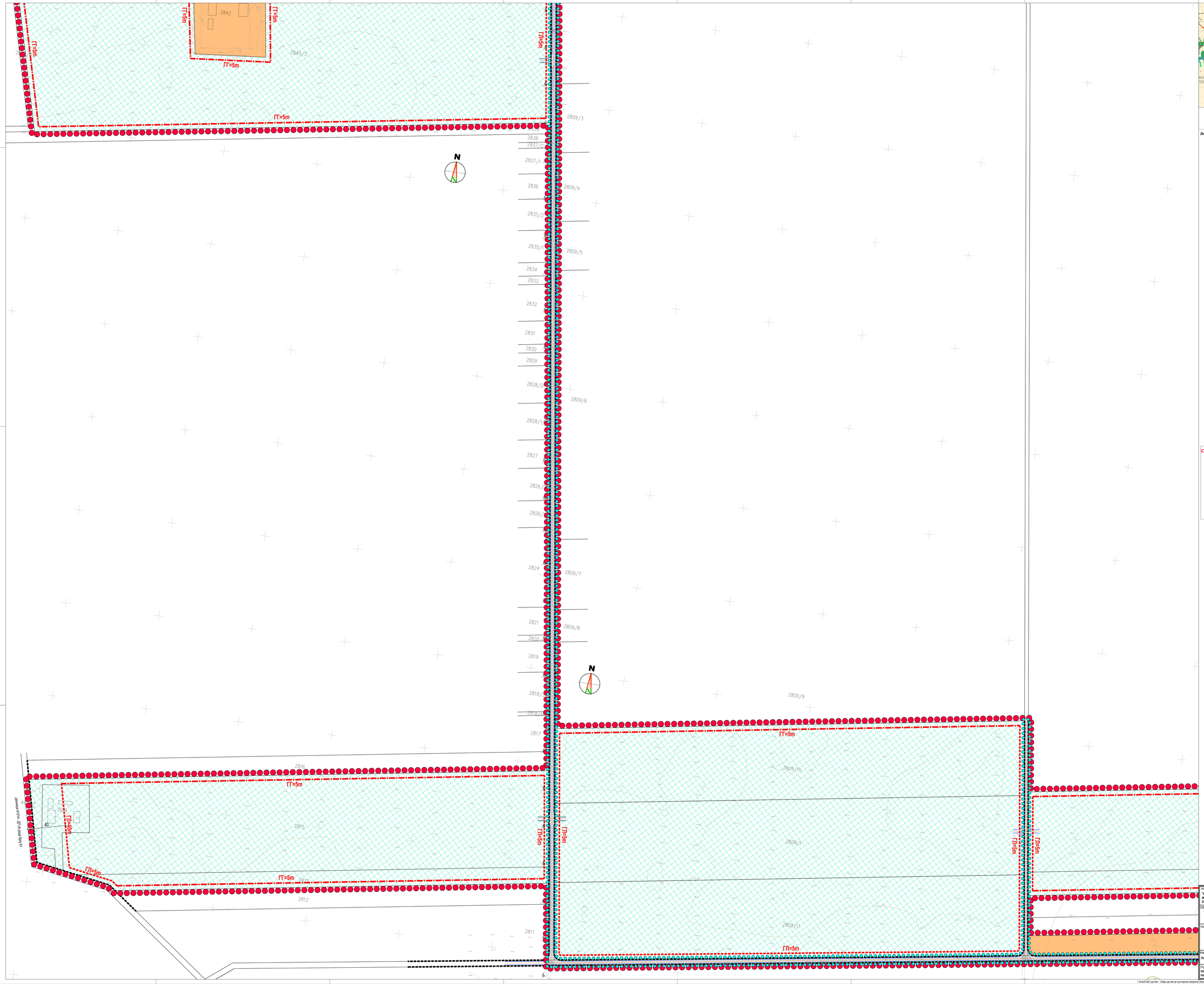

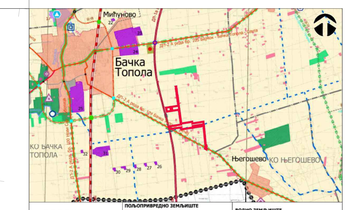

ЛЕГЕНДА

Граница Плана

ПОЉОПРИВРЕДНО ЗЕМЉИШТЕ	ВОДНО ЗЕМЉИШТЕ
ПОЉОПРИВРЕДНО ЗЕМЉИШТЕ	ПОВРШИНЕ ИСПОД ВОДНОГ ЗЕМЉИШТА ИЗВАН ГРАЂЕВИНСКОГ ПОДРУЧЈА НАСЕЉА
САОБРАЋАЈНА ИНФРАСТРУКТУРА	**ГРАЂЕВИНСКО ЗЕМЉИШТЕ**
ДРЖАВНИ ПУТ ИЗ РЕДА 1. ПО	ПОВРШИНЕ ИСПОД ПОДРУЧЈА НАСЕЉА
ДРЖАВНИ ПУТ ИЗ РЕДА	ПОВРШИНЕ ИСПОД ПОДРУЧЈА НАСЕЉА

Диспозиција предметног подручја у оквиру Просторног плана општине Бачка Топола

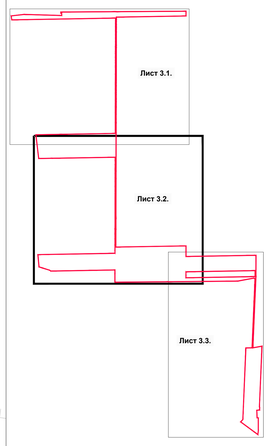

ЛЕГЕНДА

- Граница обухвата плана детаљне регулације
- Граница грађевинског подручја изван грађевинског подручја насеља
- Граница катастарске парцеле
- Регулациона линија
- Грађевинска линија
- Граница грађења

ПЛАНИРАНА НАМЕНА ПОВРШИНА

ГРАЂЕВИНСКО ЗЕМЉИШТЕ

ПОВРШИНЕ ЈАВНЕ НАМЕНЕ

Површине у функцији друмског саобраћаја

- Некатегорисани пут

ПОЉОПРИВРЕДНО ЗЕМЉИШТЕ

- **C1 - Површине и објекти у функцији производње енергије - обновљиви извори енергије - соларна електрана**
- **C2 - Постојеће пољопривредно земљиште**

Наручилац израде плана:
"B2 ENERGIA" д.о.о.
Жарка Зрењанина бр. 35
23 305 Мокрин - Кикинда

Носилац израде плана:
ОПШТИНСКА УПРАВА ОПШТИНЕ БАЧКА ТОПОЛА,
Одељење за просторно планирање, урбанизам, грађевинарство, заштиту животне средине, комунално-стамбене послове и привреду
24 300 Бачка Топола, ул. Маршала Тита бр. 30

Обрађивач плана:
"АРХИПЛАН" Д.О.О.
ул.Краља Милана бр.66
АРАНЂЕЛОВАЦ

Excellent

Назив плана:

ПЛАН ДЕТАЉНЕ РЕГУЛАЦИЈЕ ЗА ИЗГРАДЊУ СОЛАРНЕ ЕЛЕКТРАНЕ "SOLAR NORTH" НА ПОДРУЧЈУ КАТАСТАРСКЕ ОПШТИНЕ БАЧКА ТОПОЛА

Назив листа: **Планирана намена површина у оквиру планског обухвата**

Размера: **1:1000**

Лист бро: **3.2.**

Датум: **септембар, 2024. год.**

Руководећи тим:
одговорни урбаниста: дипл.инж.арх. Драгана Бига (200 0015 03)
одговорни урбаниста: дипл.инж.арх. Јелена Милићевић (200 1479 14)

НАЦРТ ПЛАНА
ЈАВНИ УВИД

/ AutoCAD цртеж - Овај цртеж је ауторска сварина "АрхиПЛАН" д.о.о. Аранђеловац, Србија / AutoCAD drawing - All rights in this drawing are reserved to "АrhiPLAN" Ltd. Aranđelovac, Serbia /